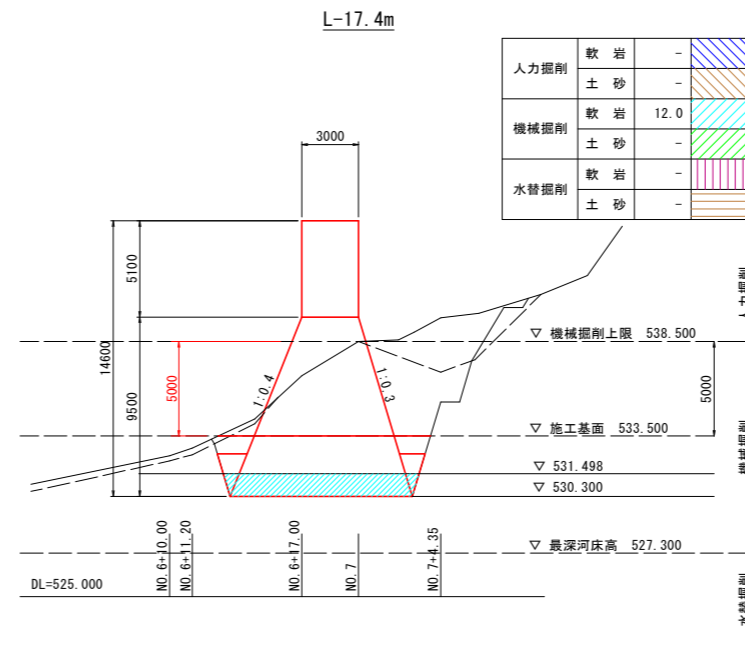
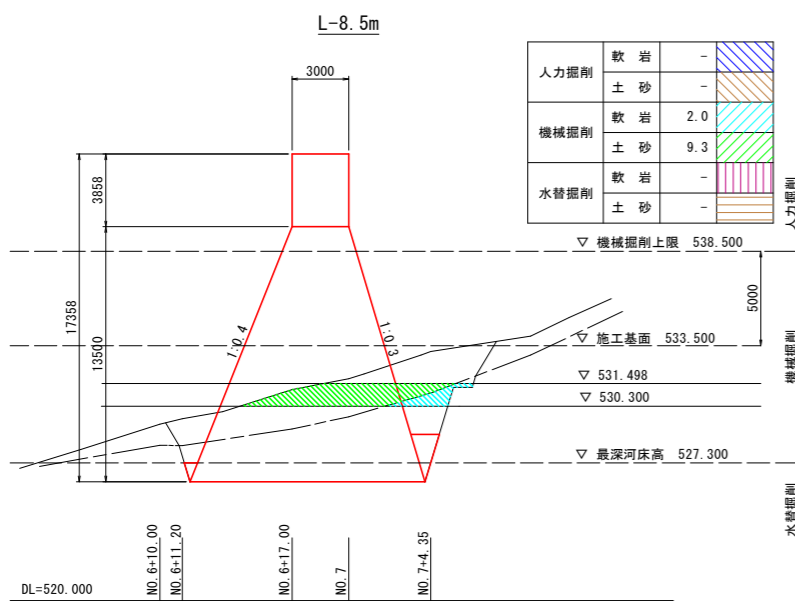
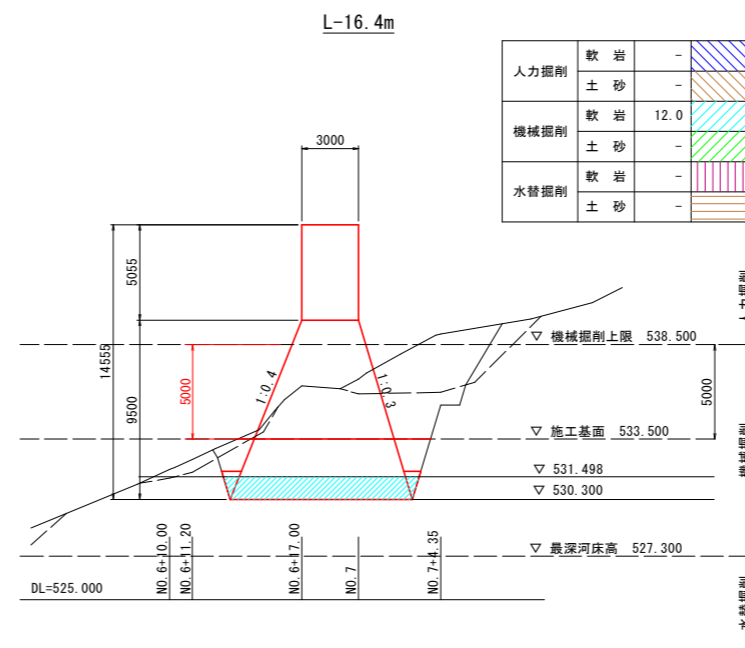
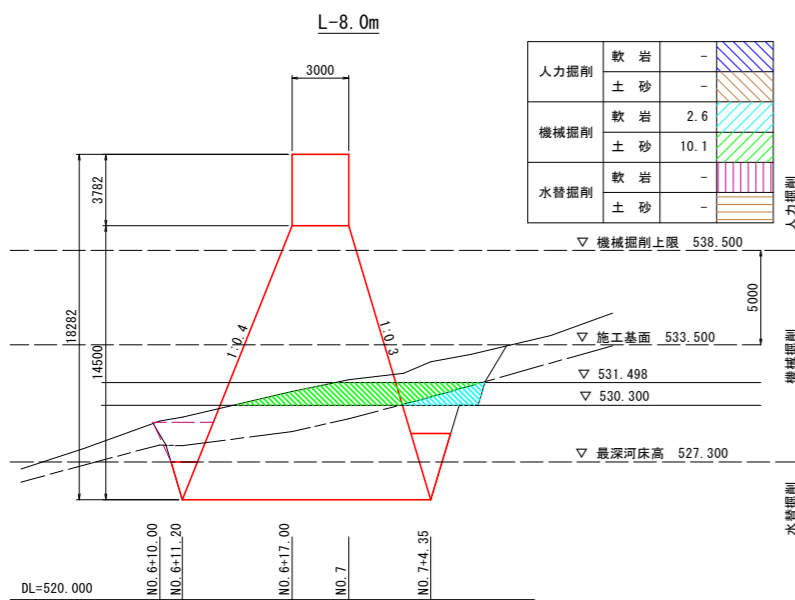
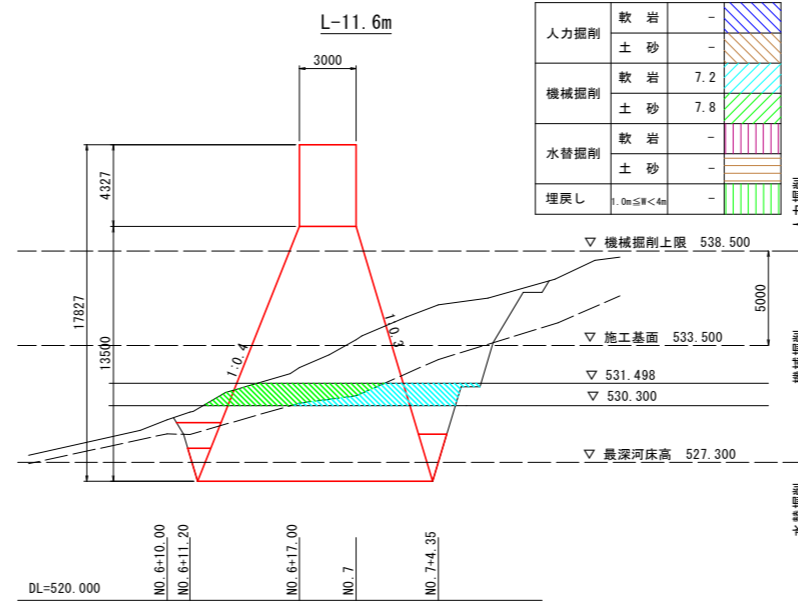
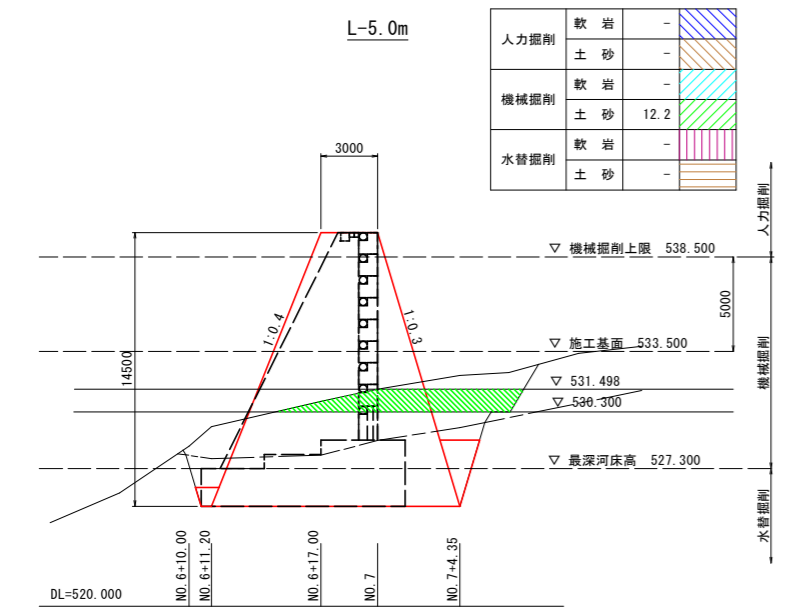




# 本堤工掘削横断面図

S=1/200

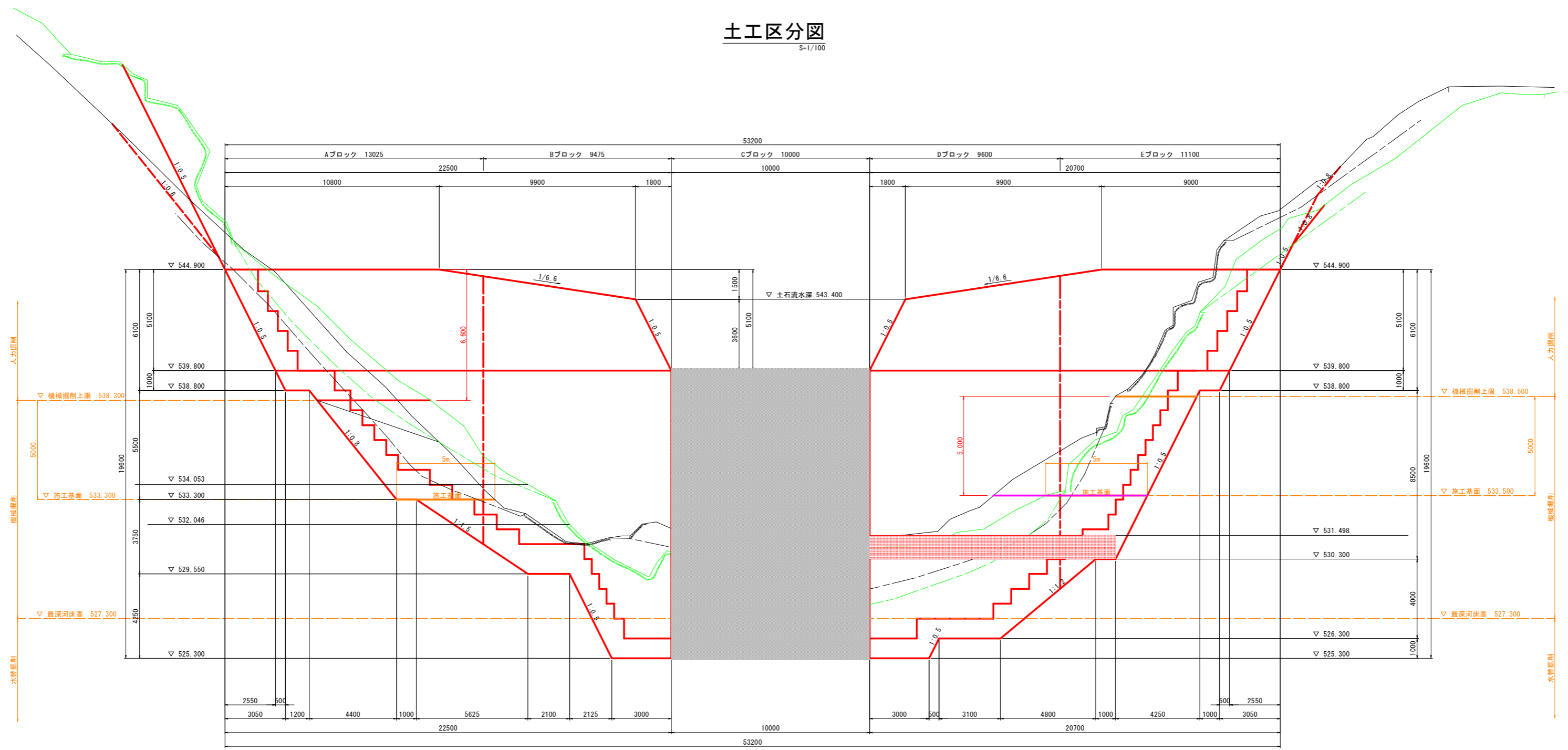


## 実施変更図面

|      |                           |      |       |
|------|---------------------------|------|-------|
| 工事名  | R4三土 引地谷川 東・西庄 砂防堰堤工事 (2) |      |       |
| 路線名等 | 引地谷川                      |      |       |
| 工事箇所 | 三好郡東みよし町西庄 (第2分割)         |      |       |
| 図面名  | 本堤工掘削横断面図 (2/3)           |      |       |
| 縮尺   | 1/200                     | 図面番号 | 2 / 4 |
| 会社名  |                           |      |       |
| 事業者名 | 徳島県西部総合県民局 県土整備部 (三好)     |      |       |

# 土工区分図

S=1/100



人力掘削  
機械掘削  
水巻掘削

人力掘削  
機械掘削  
水巻掘削

|         |         |          |          |          |          |          |          |           |           |        |        |    |        |        |        |         |         |         |         |         |          |          |         |         |
|---------|---------|----------|----------|----------|----------|----------|----------|-----------|-----------|--------|--------|----|--------|--------|--------|---------|---------|---------|---------|---------|----------|----------|---------|---------|
| R-32.7m | R-27.5m | R-24.45m | R-23.25m | R-19.45m | R-18.85m | R-17.85m | R-17.14m | R-12.225m | R-10.125m | R-8.0m | R-5.0m | CL | L-5.0m | L-8.0m | L-8.5m | L-11.6m | L-16.4m | L-17.4m | L-18.0m | L-19.0m | L-21.65m | L-22.65m | L-25.7m | L-28.7m |
|---------|---------|----------|----------|----------|----------|----------|----------|-----------|-----------|--------|--------|----|--------|--------|--------|---------|---------|---------|---------|---------|----------|----------|---------|---------|

### 実施設計図面


|      |                           |      |       |
|------|---------------------------|------|-------|
| 工事名  | R4三土 引地谷川 東・西庄 砂防堰堤工事 (2) |      |       |
| 路線名等 | 引地谷川                      |      |       |
| 工事箇所 | 三好郡東みよし町西庄 (第2分割)         |      |       |
| 図面名  | 土工区分図                     |      |       |
| 縮尺   | 1/100                     | 図面番号 | 3 / 4 |
| 会社名  |                           |      |       |
| 事業者名 | 徳島県西部総合県民局 県土整備部 (三好)     |      |       |

※本工事における対象土工は機械掘削（土砂，軟岩）。数量は数量計算書参照。



# 幅杭図

S=1/500



地籍図根多角点座標一覧表

| 点名            | X座標        | Y座標       | Z座標     | 備考   |
|---------------|------------|-----------|---------|------|
| 00300312-7    | 109534.376 | 39946.569 | 533.430 | 間接水準 |
| 00300312-9    | 109516.659 | 39995.601 | 570.815 | 間接水準 |
| 00300312-10   | 109525.418 | 40005.426 | 579.664 | 間接水準 |
| 00300313-6    | 109462.031 | 39885.785 | 565.739 | 間接水準 |
| 00300313-7    | 109472.461 | 39854.029 | 557.802 | 間接水準 |
| 00300318-1    | 109570.826 | 39951.924 | 529.029 | 間接水準 |
| 00300318-2    | 109613.234 | 39970.658 | 519.610 | 間接水準 |
| 00300318-3    | 109644.222 | 39982.571 | 516.349 | 間接水準 |
| 00300318-4    | 109656.296 | 40004.607 | 512.744 | 間接水準 |
| 00300318-5    | 109674.036 | 40028.177 | 516.392 | 間接水準 |
| 00300324-4    | 109719.812 | 40012.084 | 534.490 | 間接水準 |
| 00300324-5    | 109689.820 | 39988.962 | 538.207 | 間接水準 |
| 00300324-6    | 109647.087 | 39937.044 | 545.403 | 間接水準 |
| 00300324-7    | 109623.322 | 39926.699 | 548.271 | 間接水準 |
| 00300324-8    | 109572.063 | 39923.157 | 553.922 | 間接水準 |
| 00300324-9    | 109543.091 | 39909.040 | 556.528 | 間接水準 |
| 003003317-1   | 109617.111 | 39996.730 | 541.522 | 間接水準 |
| 003003317-2   | 109596.207 | 39994.909 | 552.263 | 間接水準 |
| 003003317-4   | 109562.553 | 39996.503 | 567.388 | 間接水準 |
| 003003317-5   | 109546.451 | 39998.544 | 568.810 | 間接水準 |
| 003003317-6   | 109536.079 | 40000.354 | 574.666 | 間接水準 |
| 003003318-2   | 109635.480 | 40010.729 | 523.287 | 間接水準 |
| 003003365-1   | 109524.763 | 39864.926 | 560.995 | 間接水準 |
| 003003365-3   | 109488.057 | 39797.854 | 570.671 | 間接水準 |
| 003003365-4   | 109453.651 | 39776.471 | 574.877 | 間接水準 |
| 003003365-5   | 109420.614 | 39764.150 | 584.244 | 間接水準 |
| 003003365-6   | 109401.199 | 39747.469 | 585.706 | 間接水準 |
| 003003365-6-A | 109404.884 | 39756.730 | 583.111 | 間接水準 |

基準点座標一覧表

| 点名      | X座標        | Y座標       | Z座標     | 備考   |
|---------|------------|-----------|---------|------|
| KBM 1   | 109703.377 | 40049.625 | 504.000 |      |
| KBM 2   | 109450.105 | 39776.732 | 575.191 |      |
| D-1     | 109658.795 | 39950.655 | 543.252 | 直接水準 |
| D-2     | 109625.538 | 39927.147 | 548.246 | 直接水準 |
| D-3     | 109589.402 | 39919.002 | 552.308 | 直接水準 |
| D-4     | 109551.137 | 39918.729 | 555.600 | 直接水準 |
| D-5     | 109529.823 | 39884.193 | 559.799 | 直接水準 |
| D-6     | 109517.687 | 39852.324 | 562.570 | 直接水準 |
| D-7     | 109496.141 | 39811.240 | 568.507 | 直接水準 |
| D-8     | 109476.351 | 39784.694 | 572.459 | 直接水準 |
| D-9     | 109413.728 | 39788.745 | 574.808 | 直接水準 |
| D-10    | 109426.596 | 39802.306 | 570.695 | 間接水準 |
| D-11    | 109456.427 | 39830.702 | 564.859 | 間接水準 |
| D-12    | 109481.704 | 39832.503 | 551.493 | 間接水準 |
| D-13    | 109476.591 | 39879.440 | 558.022 | 間接水準 |
| D-14    | 109456.453 | 39900.748 | 544.695 | 間接水準 |
| D-15    | 109415.646 | 39932.559 | 536.978 | 間接水準 |
| D-16    | 109436.535 | 39969.524 | 532.766 | 間接水準 |
| D-17    | 109564.349 | 39957.049 | 527.844 | 間接水準 |
| D-18    | 109691.652 | 39969.704 | 523.762 | 間接水準 |
| D-19    | 109616.785 | 39970.205 | 519.270 | 間接水準 |
| D-20    | 109701.846 | 40061.451 | 503.574 | 直接水準 |
| D-21    | 109719.239 | 40069.902 | 501.884 | 直接水準 |
| 365-5-1 | 109423.742 | 39810.039 | 582.173 | 間接水準 |
| D-12-1  | 109494.573 | 39844.158 | 549.766 | 間接水準 |
| D-15-1  | 109473.759 | 39933.475 | 562.948 | 間接水準 |

幅杭座標一覧表

| 点名  | X座標        | Y座標       |
|-----|------------|-----------|
| L1  | 109570.078 | 39960.710 |
| L2  | 109569.970 | 39933.087 |
| L3  | 109569.197 | 39928.916 |
| L4  | 109567.178 | 39926.557 |
| L5  | 109545.275 | 39927.223 |
| L6  | 109529.382 | 39891.558 |
| L7  | 109502.082 | 39836.260 |
| L8  | 109487.673 | 39811.292 |
| L9  | 109476.780 | 39800.008 |
| L10 | 109467.034 | 39792.445 |
| L11 | 109448.976 | 39786.998 |
| L12 | 109426.059 | 39786.148 |
| R1  | 109568.103 | 39966.443 |
| R2  | 109535.587 | 39963.111 |
| R3  | 109531.416 | 39963.894 |
| R4  | 109528.660 | 39962.596 |
| R5  | 109525.936 | 39967.862 |
| R6  | 109501.538 | 39954.885 |
| R7  | 109481.838 | 39950.572 |
| R8  | 109471.266 | 39847.244 |
| R9  | 109454.461 | 39821.000 |
| R10 | 109424.538 | 39790.448 |

実施設計図面

|      |                           |      |       |
|------|---------------------------|------|-------|
| 工事名  | R4三土 引地谷川 東・西庄 砂防堰堤工事 (2) |      |       |
| 路線名等 | 引地谷川                      |      |       |
| 工事箇所 | 三好郡東みよし町西庄 (第2分割)         |      |       |
| 図面名  | 幅杭図                       |      |       |
| 縮尺   | 1/500                     | 図面番号 | 4 / 4 |
| 会社名  |                           |      |       |
| 事業者名 | 徳島県西部総合県民局 県土整備部 (三好)     |      |       |